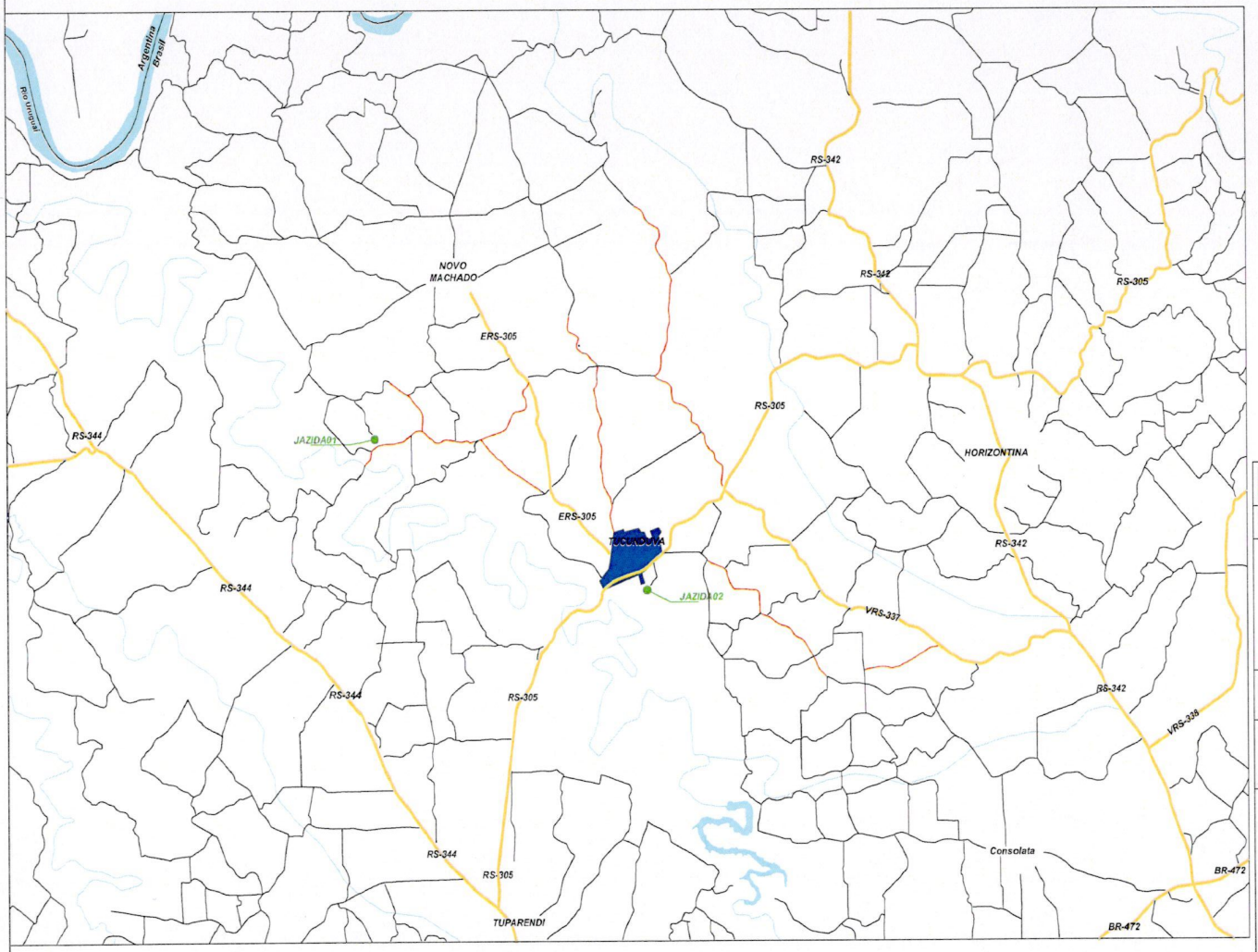

LEGENDA DA PLANTA:

- RODOVIAS
- ESTRADAS VICINAIS
- RIOS
- TRECHOS DE RECUPERAÇÃO

PREFEITURA MUNICIPAL DE TUCUNDUVA

ESTRADAS VICINAIS

PLANTA DE SITUAÇÃO E LOCALIZAÇÃO

PRANCHA	ASSESSORIA DE ENGENHARIA
01 / 09	

ESCALA	DATA	EXTENSÃO	DESENHO
S/ ESCALA	AGOSTO/2019	37.755,00 m	

Marcelo Antonio Burin
Prefeito Municipal
CPF 610.369.780-87

PREFEITO :

RESP. TÉCNICO :

João Boeira
Engº. Civil
CREA 46750/RS

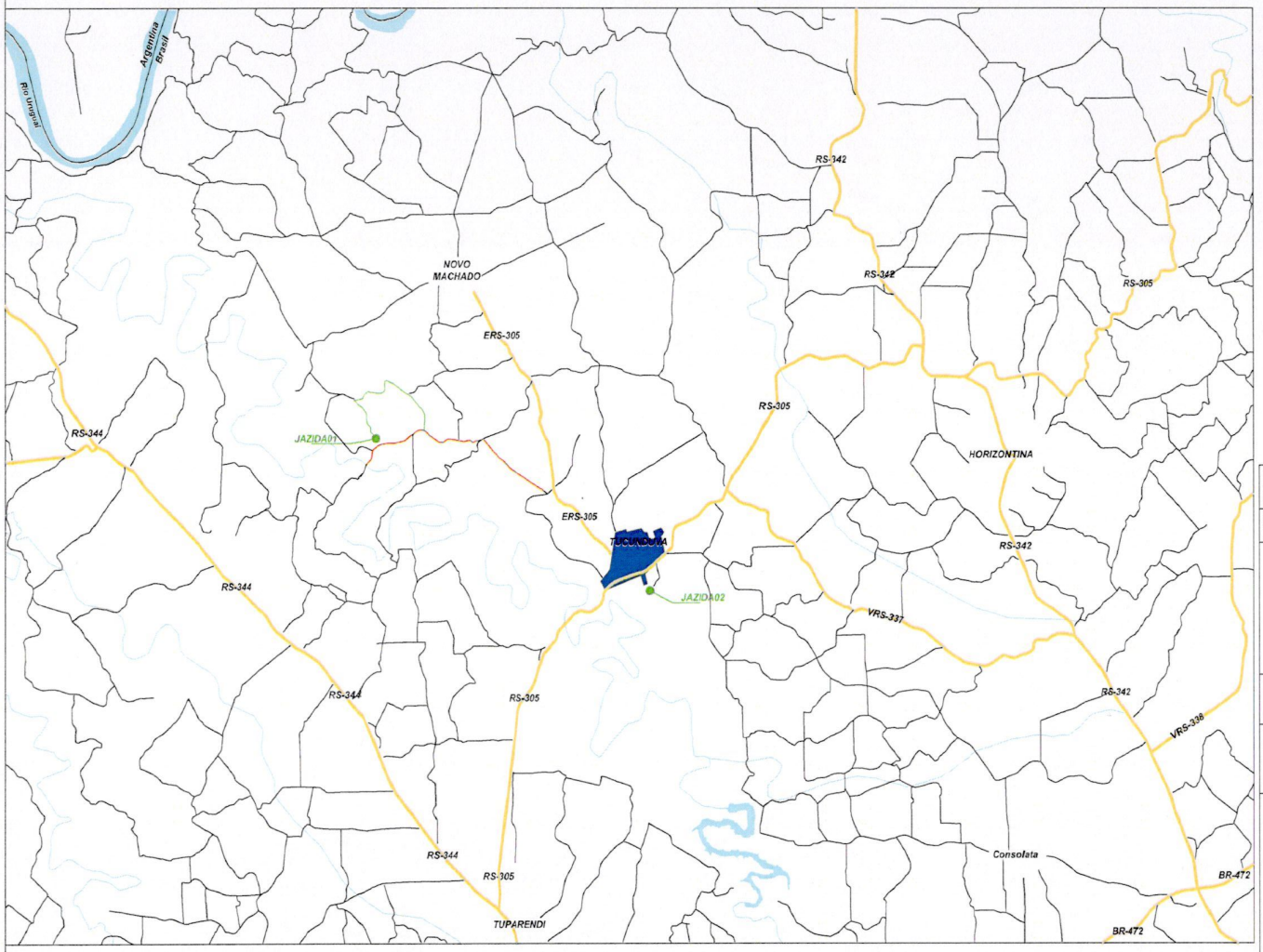

LEGENDA DA PLANTA:

- RODOVIAS
- ESTRADAS VICINAIS
- RIOS
- TRECHO A RECUPERAR
- DMT ATÉ TRECHO

PREFEITURA MUNICIPAL DE TUCUNDUVA

TRECHO 01

PLANTA DE SITUAÇÃO E LOCALIZAÇÃO

PRANCHA	ASSESSORIA DE ENGENHARIA
02 / 09	

ESCALA	DATA	EXTENSÃO	DESENHO
S/ ESCALA	AGOSTO/2019	7.245,00 m	

PREFEITO: Marcelo Antonio Burin
Prefeito Municipal
CPF 610.369.780-87

RESP. TÉCNICO: João Boeira
Engº. Civil
CREA 46750/RS

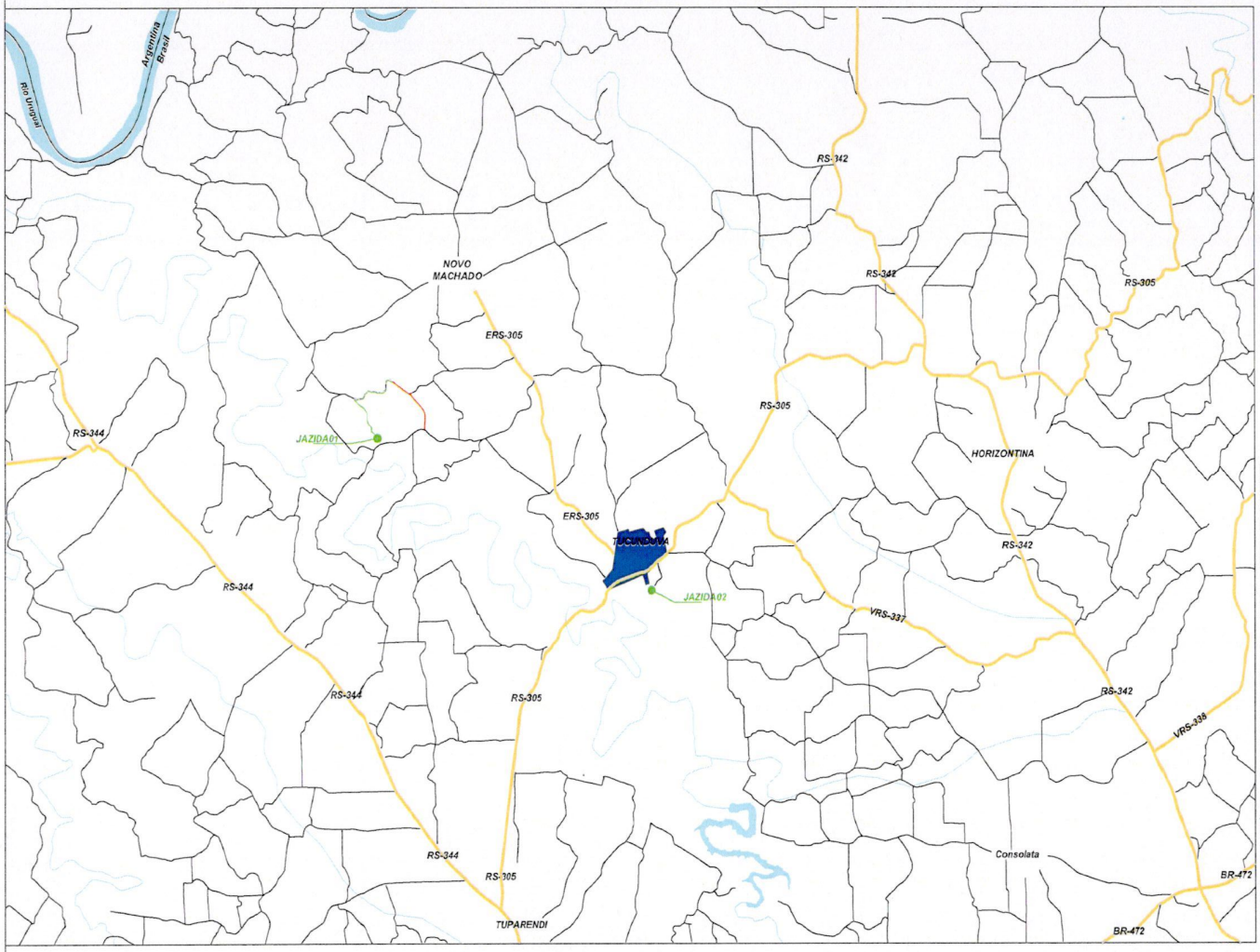

LEGENDA DA PLANTA:

- RODOVIAS
- ESTRADAS VICINAIS
- RIOS
- TRECHO A RECUPERAR
- DMT ATÉ TRECHO

PREFEITURA MUNICIPAL DE TUCUNDUVA

TRECHO 02

PLANTA DE SITUAÇÃO E LOCALIZAÇÃO

PRANCHA	ASSESSORIA DE ENGENHARIA
03 / 09	

ESCALA	DATA	EXTENSÃO	DESENHO
S/ ESCALA	AGOSTO/2019	2.150,00 m	

PREFEITO: Marcelo Antonio Burin
Prefeito Municipal
CPF 510.369.780-87

RESP. TÉCNICO: João Boeira
Engº. Civil
CREA 46750/RS

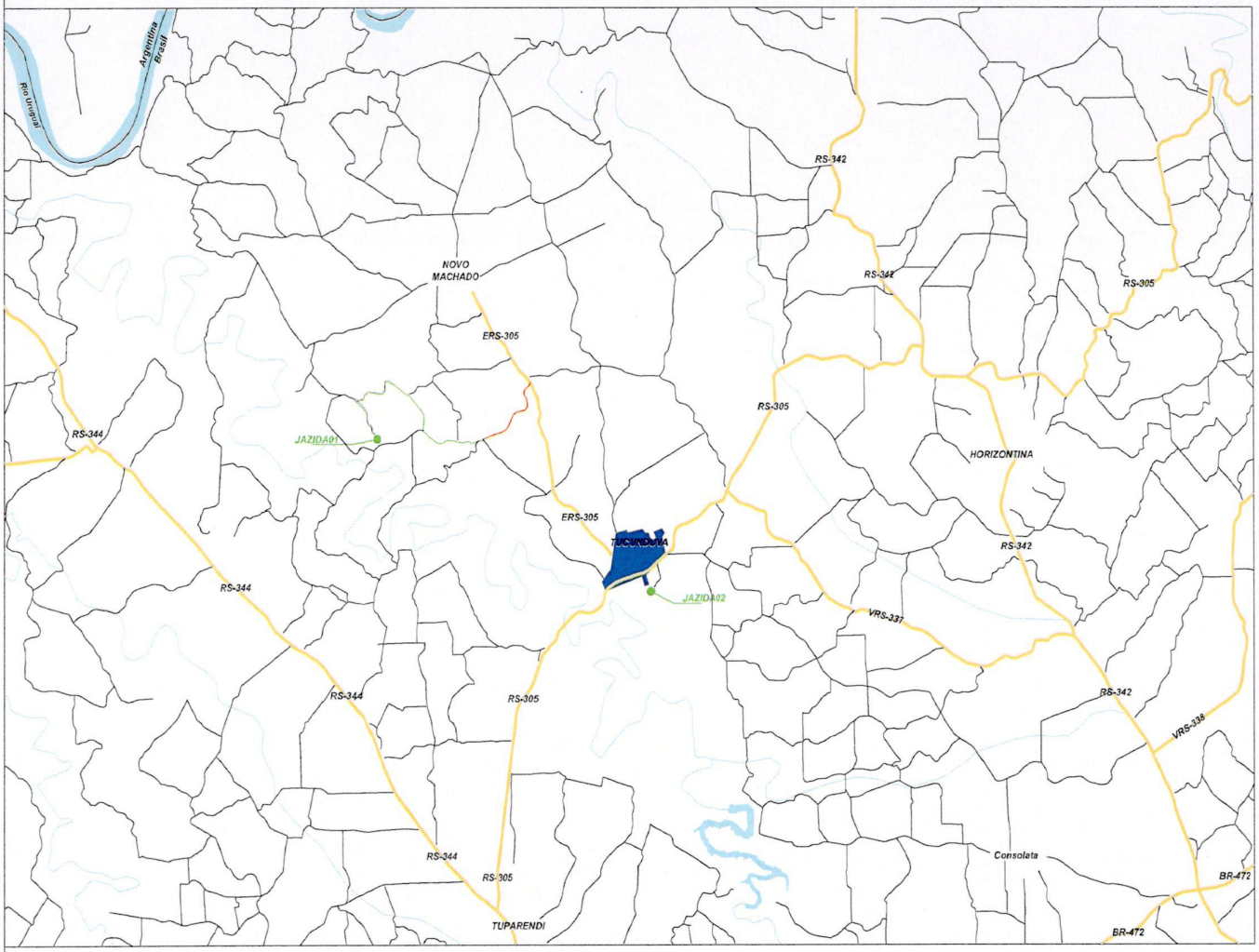

LEGENDA DA PLANTA:

- RODOVIAS
- ESTRADAS VICINAIS
- RIOS
- TRECHO A RECUPERAR
- DMT ATÉ TRECHO

PREFEITURA MUNICIPAL DE TUCUNDUVA

TRECHO 03

PLANTA DE SITUAÇÃO E LOCALIZAÇÃO

PRANCHA	ASSESSORIA DE ENGENHARIA
04 / 09	

ESCALA	DATA	EXTENSÃO	DESENHO
S/ ESCALA	AGOSTO/2019	2.900,00 m	

PREFEITO : Marcelo Antonio Burin
Prefeito Municipal
CPF 610.369.780-87

RESP. TÉCNICO : João Boeira
Engº. Civil
CREA 46750/RS

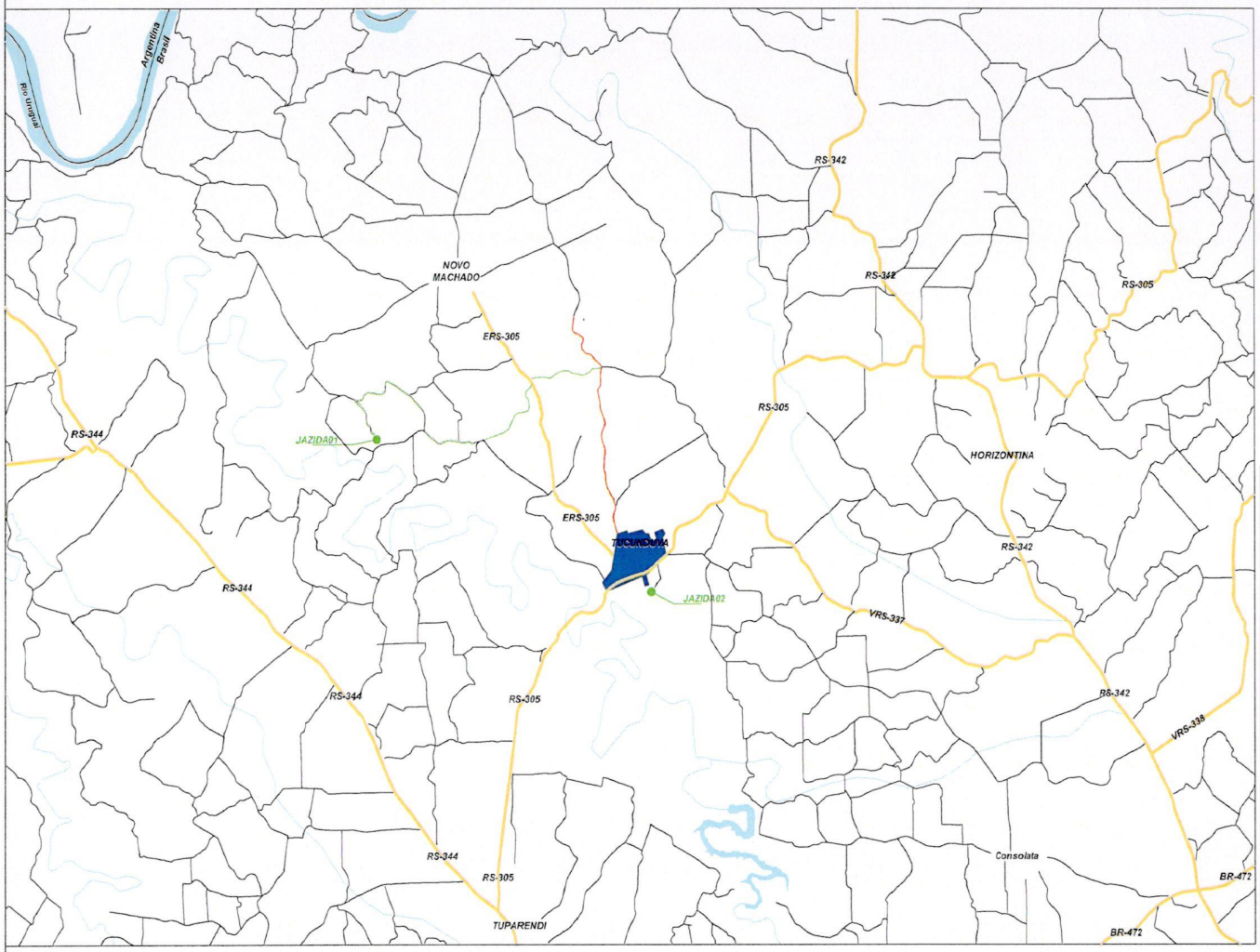

LEGENDA DA PLANTA:

- RODOVIAS
- ESTRADAS VICINAIS
- RIOS
- TRECHO A RECUPERAR
- DMT ATÉ TRECHO

PREFEITURA MUNICIPAL DE TUCUNDUVA

TRECHO 04

PLANTA DE SITUAÇÃO E LOCALIZAÇÃO

PRANCHA	ASSESSORIA DE ENGENHARIA
05 / 09	

ESCALA	DATA	EXTENSÃO	DESENHO
S/ ESCALA	AGOSTO/2019	7.600,00 m	

PREFEITO : Marcelo Antonio Bur
Prefeito Municipal
CPF 510.369.780-87

RESP. TÉCNICO : João Boeira
Engº. Civil
CREA 46750/RS

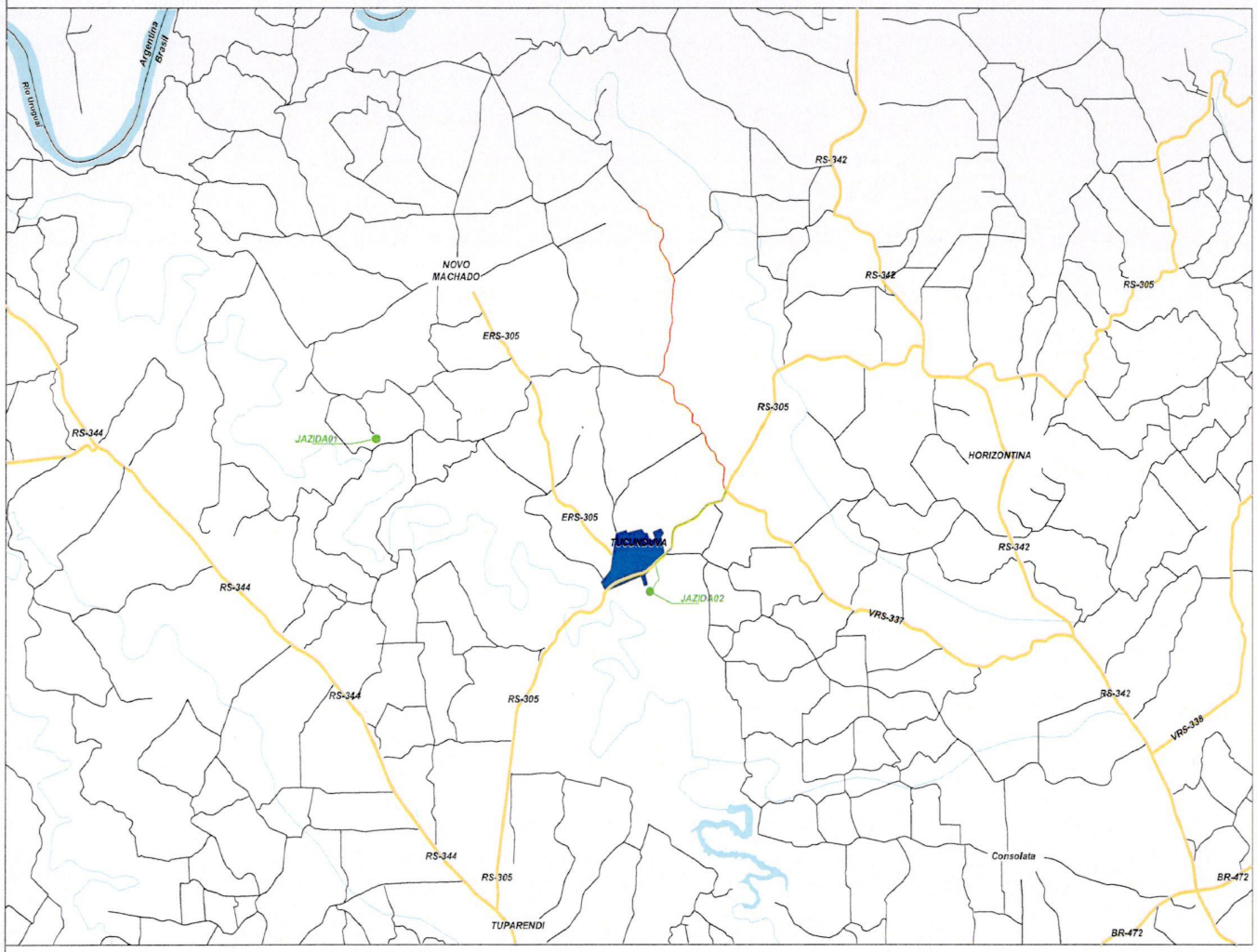

LEGENDA DA PLANTA:

- RODOVIAS
- ESTRADAS VICINAIS
- RIOS
- TRECHO A RECUPERAR
- DMT ATÉ TRECHO

PREFEITURA MUNICIPAL DE TUCUNDUVA

TRECHO 05

PLANTA DE SITUAÇÃO E LOCALIZAÇÃO

PRANCHA	ASSESSORIA DE ENGENHARIA
06 / 09	

ESCALA	DATA	EXTENSÃO	DESENHO
S/ ESCALA	AGOSTO/2019	10.960,00 m	

PREFEITO : Marcelo Antonio Burin
Prefeito Municipal
CPF 610.369.780-87

RESP. TÉCNICO : João Boeira
Engº. Civil
CREA 46750/RS

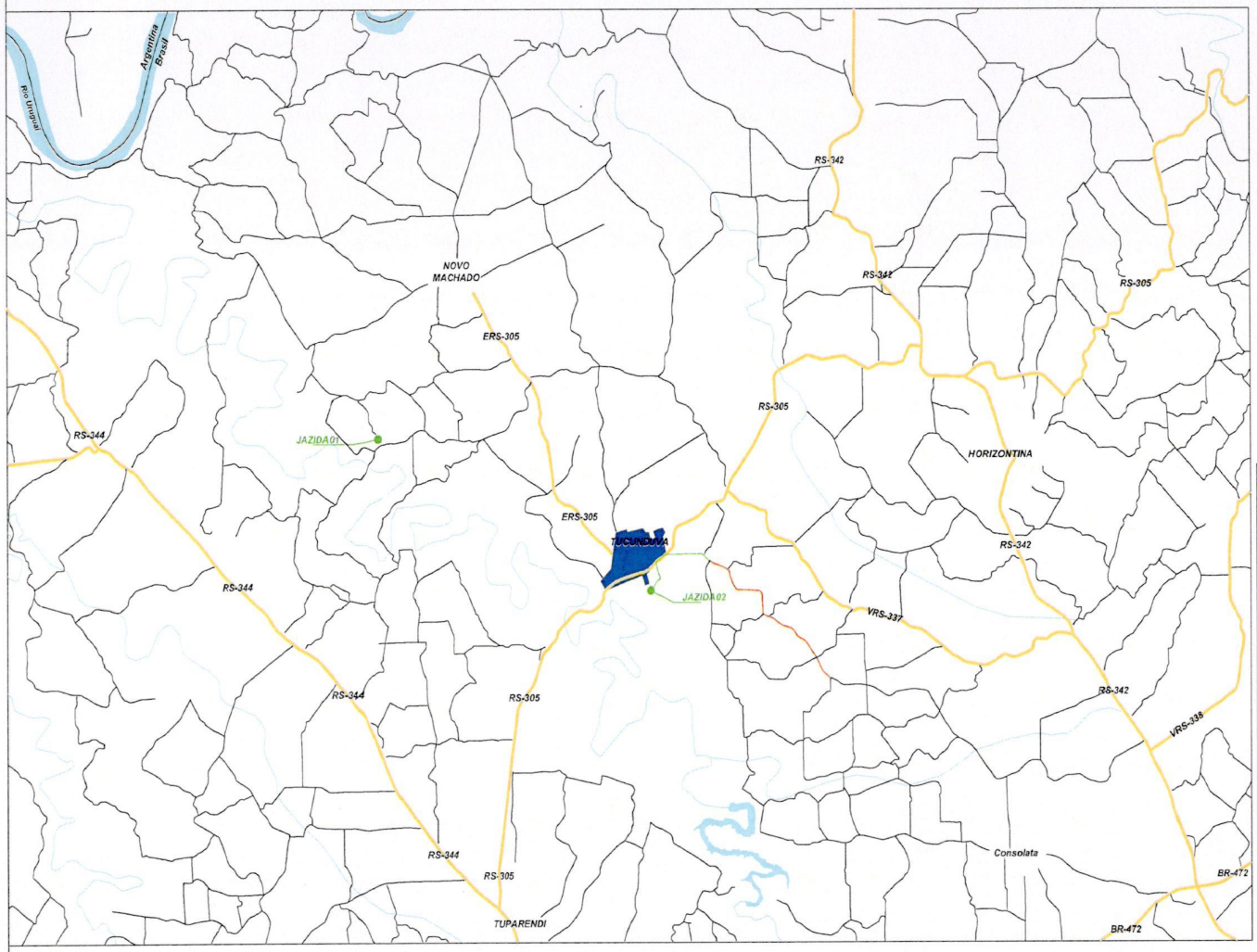

LEGENDA DA PLANTA:

- RODOVIAS
- ESTRADAS VICINAIS
- RIOS
- TRECHO A RECUPERAR
- DMT ATÉ TRECHO

PREFEITURA MUNICIPAL DE TUCUNDUVA

TRECHO 06

PLANTA DE SITUAÇÃO E LOCALIZAÇÃO

PRANCHA	ASSESSORIA DE ENGENHARIA
07 / 09	

ESCALA	DATA	EXTENSÃO	DESENHO
S/ ESCALA	AGOSTO/2019	6.000,00 m	

PREFEITO : Marcelo Antonio Burin
Prefeito Municipal
CPF 610.369.780-87

RESP. TÉCNICO : João Boeira
Engº. Civil
CREA 46750/RS

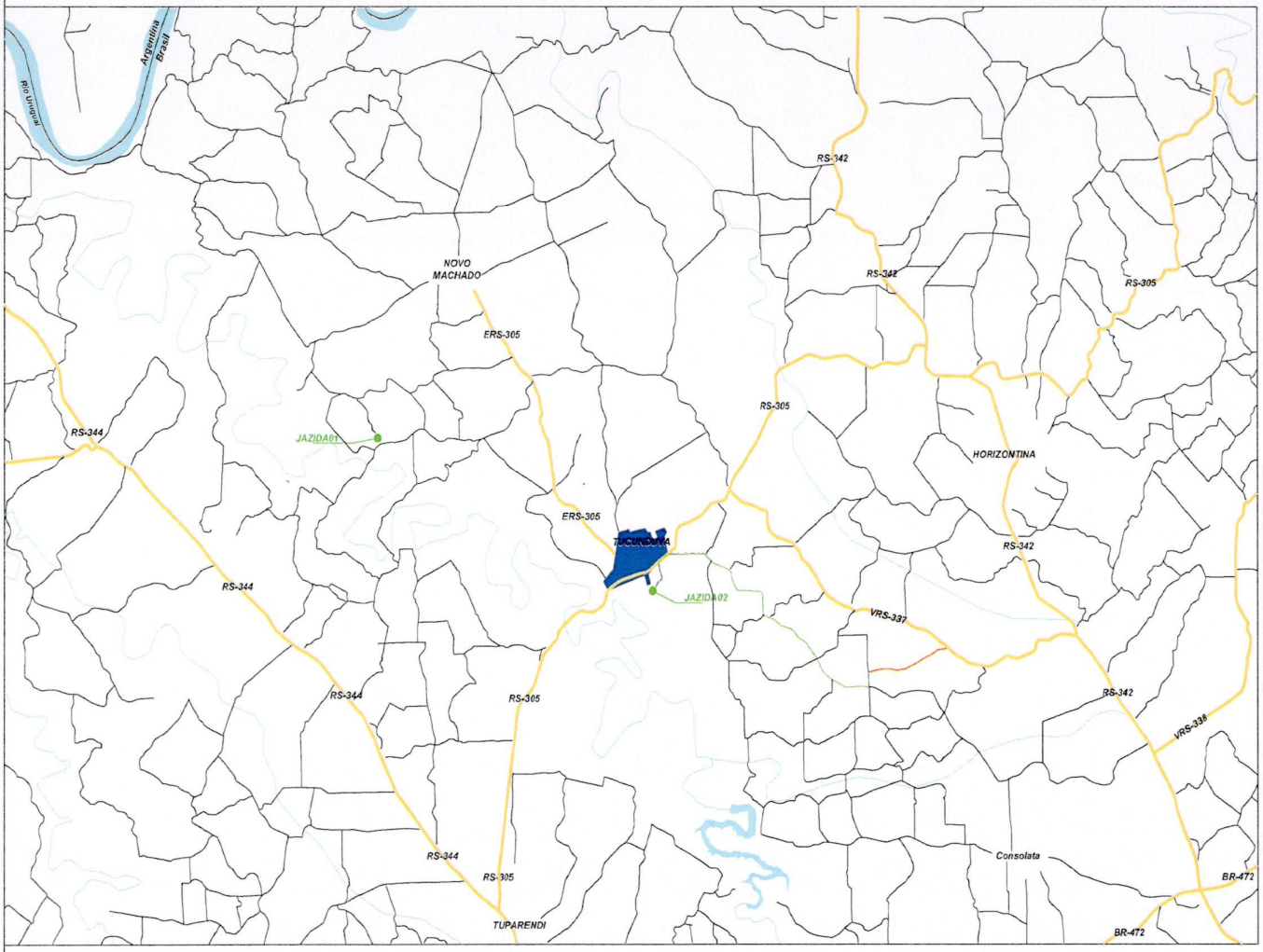

LEGENDA DA PLANTA:

- RODOVIAS
- ESTRADAS VICINAIS
- RIOS
- TRECHO A RECUPERAR
- DMT ATÉ TRECHO

PREFEITURA MUNICIPAL DE TUCUNDUVA

TRECHO 07

PLANTA DE SITUAÇÃO E LOCALIZAÇÃO

PRANCHA	ASSESSORIA DE ENGENHARIA
08 / 09	

ESCALA	DATA	EXTENSÃO	DESENHO
S/ ESCALA	AGOSTO/2019	2.900,00 m	

Marcelo Antonio Burin
Prefeito Municipal
CPF 610.369.780-87

PREFEITO :

RESP. TÉCNICO :

João Boeira
Engº. Civil
CREA 46750/RS

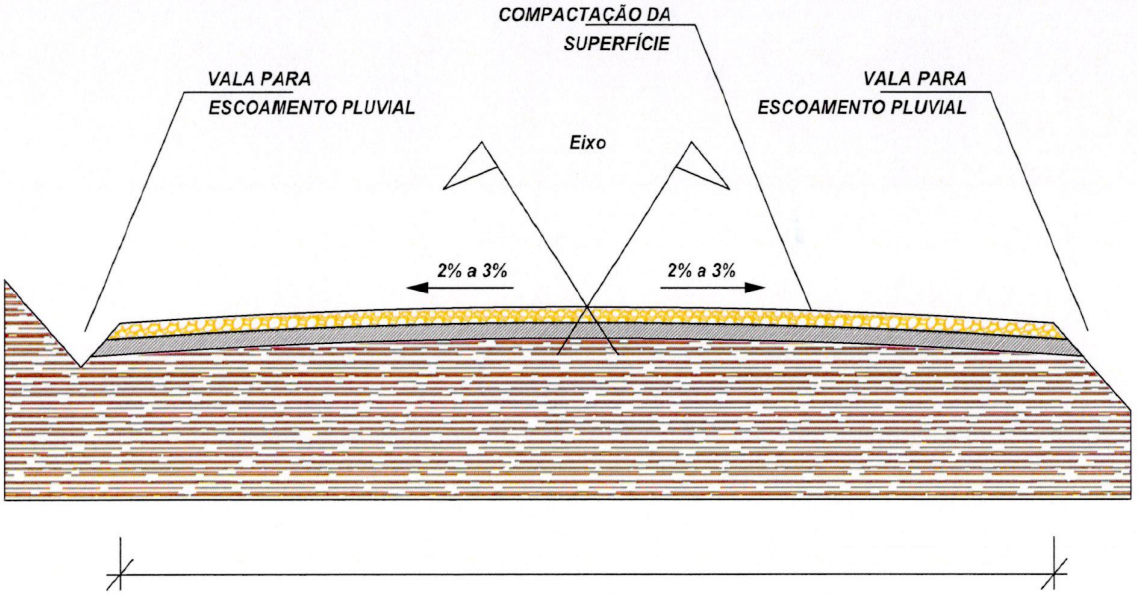

SEÇÃO TRANSVERSAL - RECUPERAÇÃO DO PAVIMENTO

PREFEITURA MUNICIPAL DE TUCUNDUVA			
	ESTRADAS VICINAIS		
	CORTE TRANSVERSAL		
PRANCHA 09 / 09	ASSESSORIA DE ENGENHARIA		
ESCALA	DATA	EXTENSÃO	DESENHO
S/ ESCALA	AGOSTO/2019		

PREFEITO: Marcelo Antonio Ba
Prefeito Municipal
CPF 610.369.780-87

RESP. TÉCNICO: João Boeira
Engº. Civil
CREA 46750/RS